

## **Minnesanteckningar från trygghetsvandring i Skarpnäck**


Torsdagen den 8 maj 2025 kl. 14:00-16:00.

### **Närvarande:**

Henrik Angel, säkerhetssamordnare Skarpnäcks  
stadsdelsförvaltning  
Maria Haskas, enhetschef stadsmiljö Skarpnäcks  
stadsdelsförvaltning  
Peter Mellin, parkingenjör Skarpnäcks stadsdelsförvaltning  
Linnea Hagström, preventionssamordnare Skarpnäcks  
stadsdelsförvaltning  
Mizgin Akgün, fritidsledare Skarpnäcks stadsdelsförvaltning  
tillsammans med 7 tjejer från fritidsgårdarna i området  
Emma Sundström, landskapsarkitekt Trafikkontoret  
Mahad Mohamed, gatudrift Trafikkontoret  
Maryanne Vardy, områdeschef Stockholmshem  
Mary Ann Sörensen, ordförande HSB Vingen  
Elisabet Larsson, ledamot i Stadsdelsnämndens pensionärsråd  
Leena Machakaire, ledamot i Stadsdelsnämndens pensionärsråd  
Josefine Ristmägi, gruppchef områdespolisen LPO Globen  
Sussie Kronqvist Recksén, LPO Globen  
Anna Isengren, LPO Globen

Vandringen startade vid tunnelbanans uppgång och utifrån inkomna synpunkter besöktes följande platser:

### **Bakom tunnelbaneuppgången**




Upplevt problem: ”Skräpigt, urin och avföring. Dålig belysning och ödsligt kvällstid. Missbrukare som uträttar sina behov. Cykelstölder.”

Åtgärd: Utredda behov och möjligheter till ytterligare belysning. Skicka till Nytida som driver Skarpnäcksgården för kännedom.

Ansvarig: Trafikkontoret och stadsdelsförvaltningen.

### **Plantering mot Fallvindsgatan**




Upplevt problem: ”Träd som skuggar lampor, planteringen gör det svårt att gå rakaste vägen när man tar till höger in på Fallvindsgatan från tunnelbanan.”

Åtgärd: Träden är i behov av beskärning då de är i vägen för belysningen.

Ansvarig: Stadsdelsförvaltningen (stadsmiljö).

### **Gången vid Tornadoskolan**




Upplevt problem: ”Mörkt och öde när man går hem från tunnelbanan, nära en större väg där bilar lätt kan stanna till och plocka in en.”

Åtgärd: Fastighetsmark.

Ansvarig: Hemsö och Brf Vingen. Sdf skickar dit synpunkterna.

### **Skateparken och området omkring den**




Upplevt problem: ”Många mörka vrån kring skogen och containrar (varför står de där?). Aggressiva människor från Skarpnäcksgården, droghandel på gångvägen högst uppe på kullen, ungdomsgång och klotter som får platsen att se ut som en bakgata i Bronx. Rusta upp platsen runtomkring Skateparken så att det känns inbjudande för flera målgrupper. Utveckla platsen.”

Åtgärd: Se över möjligheten att komplettera platsen med flera funktioner så att flera målgrupper nyttjar platsen, på så sätt kan den också bli tryggare. Se över containrarnas funktion och placering.

Ansvarig: Stadsdelsförvaltningen (stadsmiljö).

### **Pilotgatan/Horisontvägen**




Upplevt problem: ”Skumma typer som rör sig i området. Bruk av narkotika.”

Åtgärd: Undersöka vad det är för verksamhet som bedrivs på platsen, kontakta fastighetsägaren.

Ansvarig: Stadsdelsförvaltningen (säkerhetssamordnare).

### **Segelflygsgatan/Horisontvägen**




Upplevt problem: ”Mörkt och otryggt på höst och vinter, svårt att cykla på för barn.”

Åtgärd: Är eventuellt med i trafikkontorets arbete med säkra skolvägar.

Ansvarig: Trafikplanerare på trafikkontoret.



### **Flygledargatan/Horisontvägen**




Upplevt problem: ”Farligt övergångsställe där bilar kör jättefort, farligt för barn.”

Åtgärd: Är eventuellt med i trafikkontorets arbete med säkra skolvägar.

Ansvarig: Trafikplanerare på trafikkontoret.

### **Fraktflygargatan bakom Filosofiska**




Upplevt problem: ”En gångväg helt utan belysning. På våren och sommaren hänger folk på platsen, spår av narkotika och alkohol samt nedskräpning.”

Åtgärd: Frågorna om gångvägen och belysning kommer tas om hand inom ramen för det byggprojekt som redan är igång (DP Gamla Tyresövägen). Polisen känner också till platsen.

Ansvarig: Ingen.

### **Parkeringen vid IP**




Upplevt problem: ”Tillhåll för hemlösa, lämnar skräp som lockar till sig skadedjur.”

Åtgärd: Konstaterade på plats att det numera är städat och lugnt. Behöver ändå bevaka om frågan återigen aktualiseras inför sommaren.

Ansvarig: Stockholm parkering, idrottsförvaltningen och fastighetskontoret.

### **Flyghamnsgatan mot Skarpnäcks torg**




Upplevt problem: ”Vägen känns övergiven och bortglömd. Stubbar av nedsågade träd och att det blir mörkt bidrar.”

Åtgärd: Stubbarna är kvar sedan arbeten med renovering av sopsugen. Se över möjligheten att lägga om plattor och/eller återplantera.

Ansvarig: Stockholmshem.

### **Skarpnäcks torg**




Upplevt problem: ”Platsen känns undanskymd, fler butiker eller annat som drar till sig folk skulle göra den mindre otrygg. Häng/stök av ungdomar utanför pizzerian, kvällstid är det ödsligt.”

Åtgärd: Arbete pågår, exploateringskontoret har ett uppdrag i årets budget att arbete med utveckling av torget. Trafikkontoret tillsammans med sdf planerar sommartorg för andra året i rad. Stockholmshem ansvarar för lokalerna och arbetar för att få dessa uthyrda.

Ansvarig: Ingen.

### Skarpnäcks allé generellt



Upplevt problem: "För få kvällsöppna verksamheter längs med hela allén, mörka lokaler utan verksamhet."

Åtgärd: Arbete pågår inom ramen för arbetet med centrumutveckling.

Ansvarig: Ingen.

### Brandparken




Upplevt problem: "Står en vattenpollare rakt upp och ned. Dåligt placerad då det är mörkt ute utgör den en risk om man kommer på cykel."

Åtgärd: Markera pollaren med reflex.

Ansvarig: Stadsdelsförvaltningen (stadsmiljö).

### Varmfrontsgatan/Pilotgatan



Upplevt problem: "Skumma typer rör sig runt till och från. Hänger på gårdarna vid Pilotgatan 5, narkotikahandel."


Åtgärd: Polisen känner till platsen men tar gärna emot så konkreta tips som möjligt som de kan följa upp.



Ansvarig: Ingen.

**Platserna vi inte besökte:**

**Busshållplatsen på Flygfältsgatan**




Upplevt problem: ”Mörk och enslig plats. Befintlig belysning räcker inte till.”

Åtgärd: Skicka synpunkten till Trafikkontoret och SL.

Ansvarig: Trafikkontoret och SL. Sdf skickar ut.

**Skogsstråket mellan Vingatan och Bergsrådsvägen**



Upplevt problem: ”Skulle bli en tryggare gångväg mellan stadsdelarna om den var upplyst.”

Åtgärd: Trafikkontoret ansvarar för belysning. Finns ett uppdrag i staden om att inrätta naturreservat på platsen, därför bör frågan om belysning avvakta.

Ansvarig: Ingen.